

















-  Lokalplanområde
-  Jordvold
-  Miljøstation
-  Sekundær sti
-  Trampesti
-  Hovedsti
-  Læhegn
-  Vejtræ
-  Vejudlæg
-  0.5m kurver
-  1m kurver
-  Parcel
-  Regnvandsbassiner
-  Fælles friarealer

0 50 100 200 meter

Leg